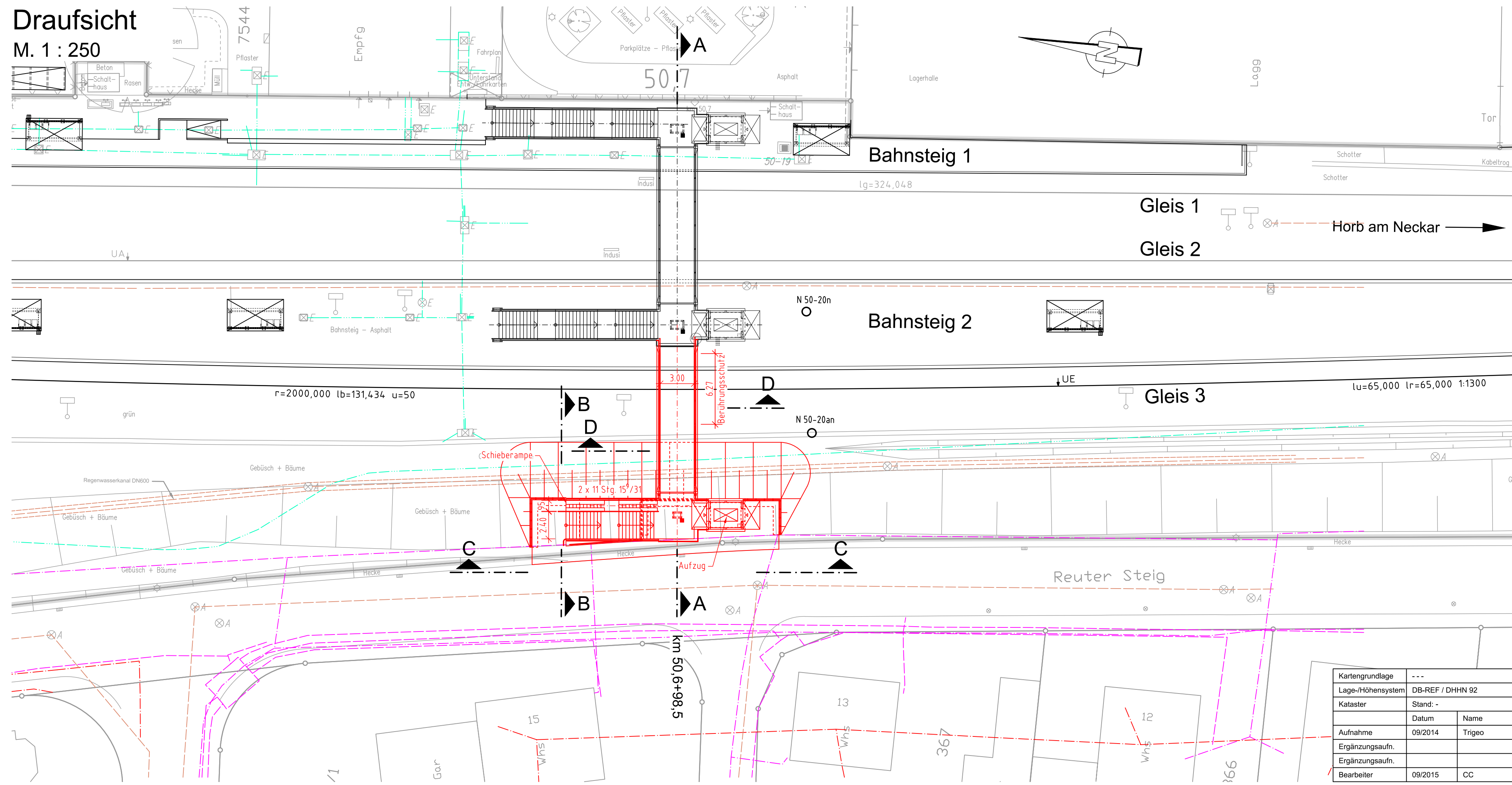


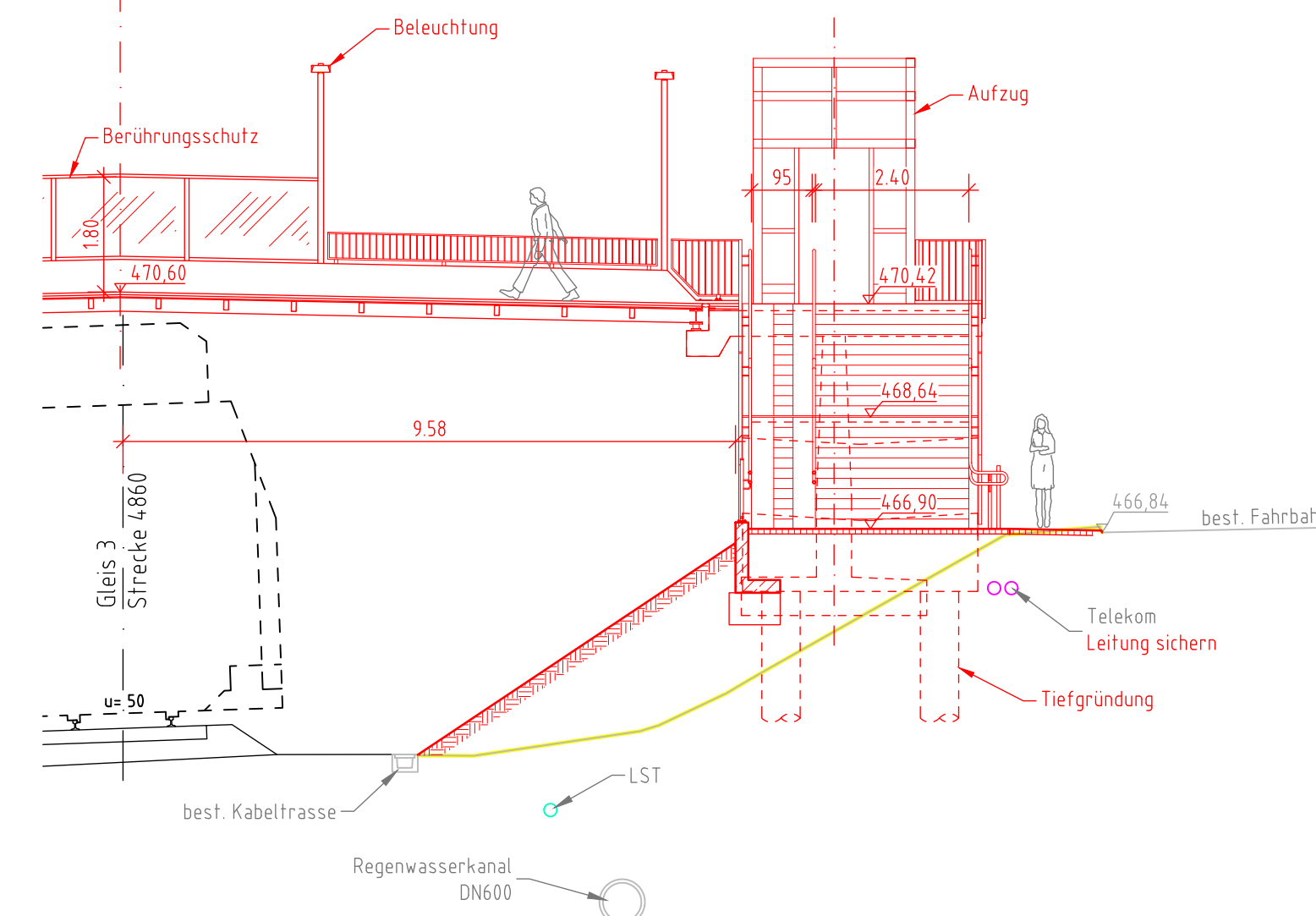
# Draufsicht

M. 1 : 250



# Schnitt B-B

M. 1 : 100



## Legende

- Planung Stegverlängerung
- Planung bereits gebaut
- Rückbau
- Bestand

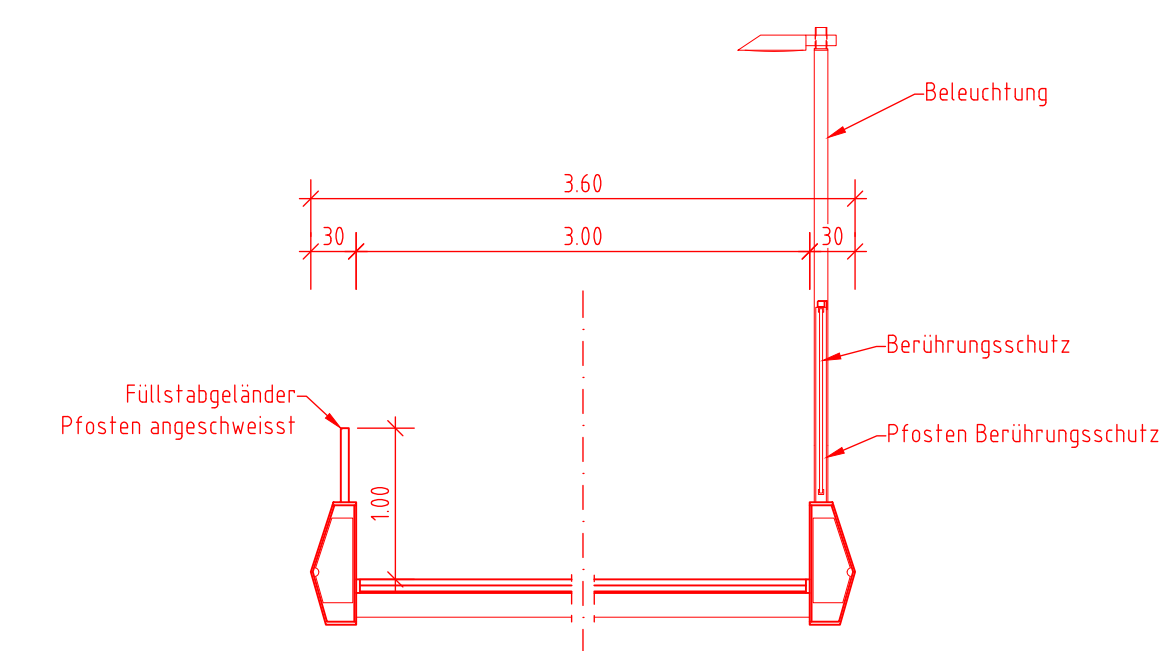
## Legende Bestandsleitungen

- - - Enbw
- - - Telekom
- - - Primacom
- - - Abwasser
- - - LST

Für die Vollständigkeit und Richtigkeit der Leitungslagen wird keine Gewähr übernommen. Die tatsächlichen Lagen der Leitungen sind vor Ort mit den jeweils zuständigen Leitungsträgern im Detail abzustimmen. Kabelbündelungen und Kabelschlaufen sind nicht einzeln dargestellt. Eine Maßnahme ist nicht möglich.

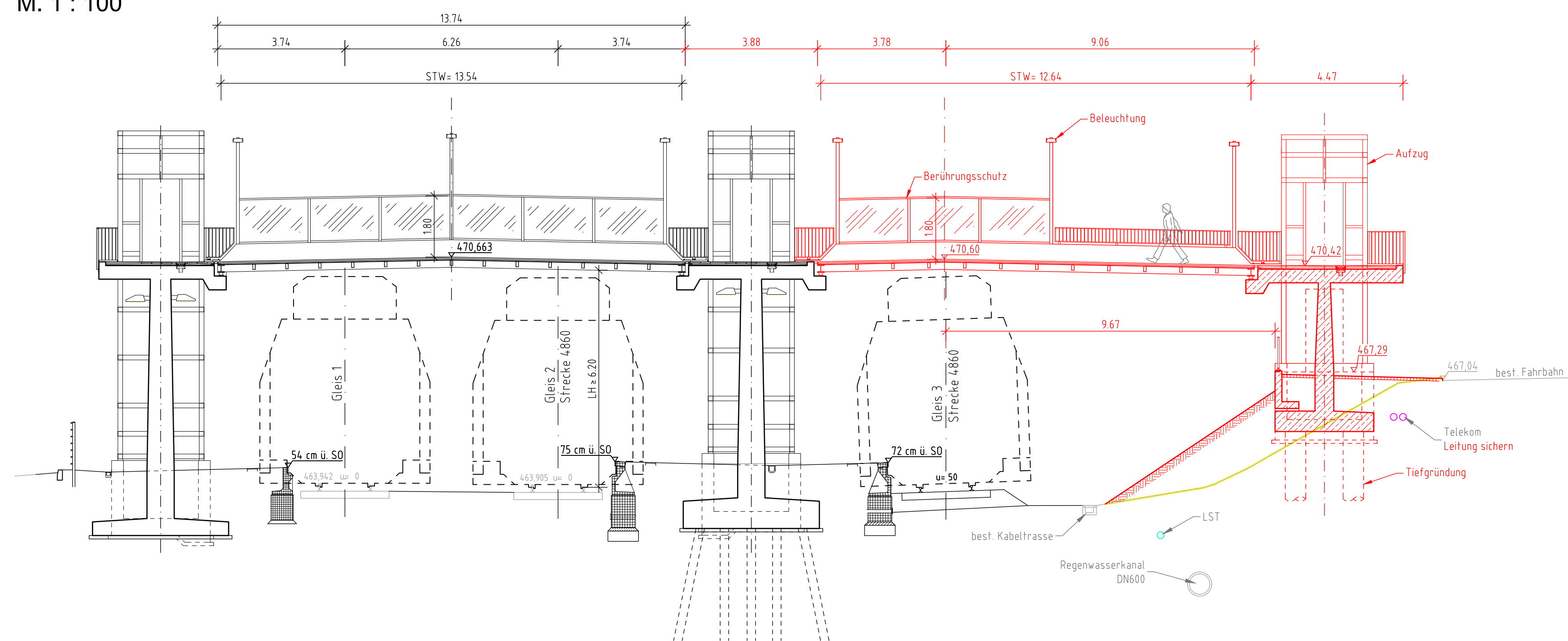
# Schnitt D-D / Steg

M. 1 : 50



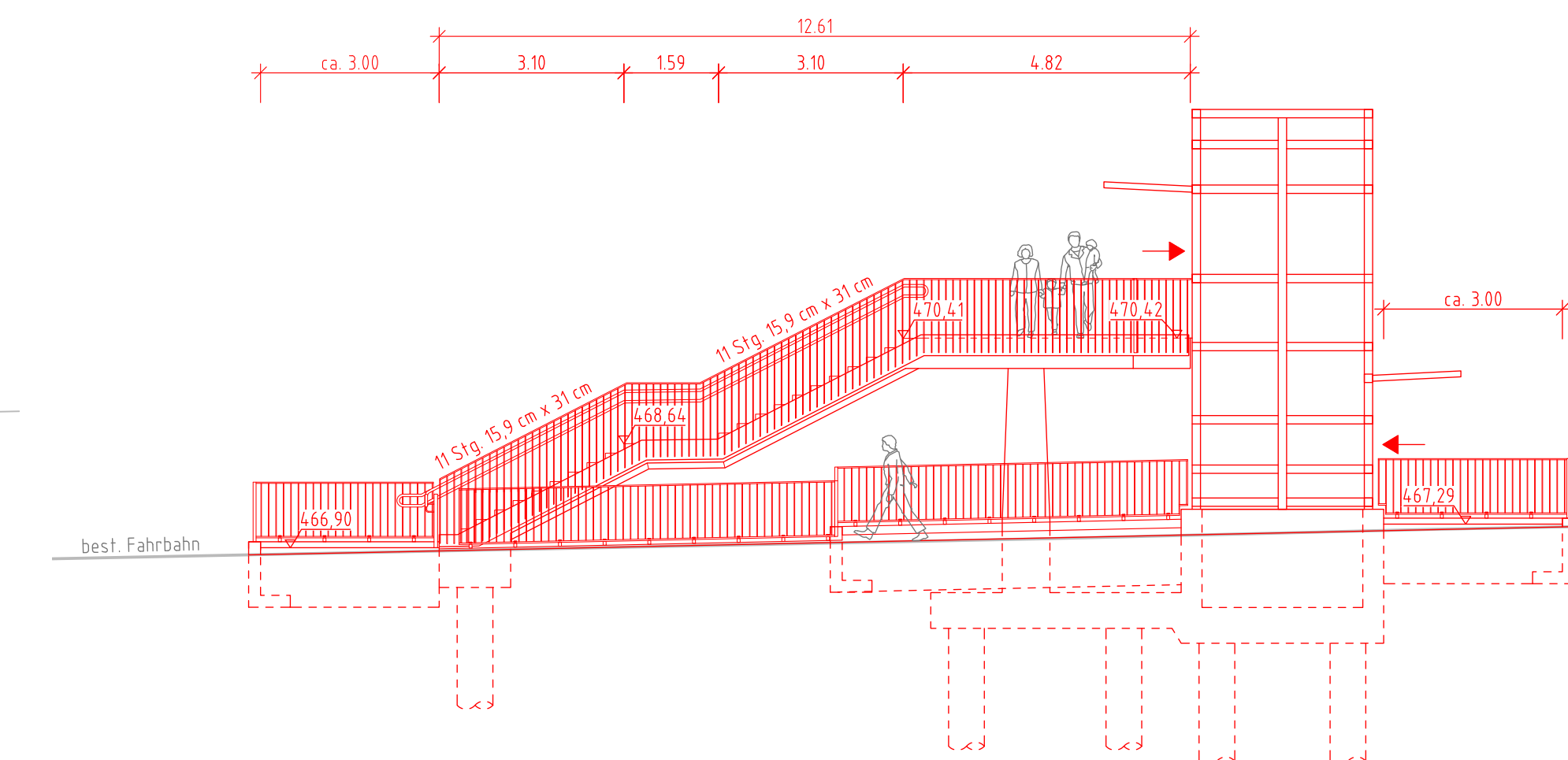
# Längsschnitt A-A

M. 1 : 100



# Ansicht C-C

M. 1 : 100



# Vorentwurf

c			
b			
a			
Index		Datum	bearbeitet geprüft

Bauherr  
**Gemeinde Bondorf**  
 Hindenburgstraße 33  
 71149 Bondorf  
 Bondorf, den

bearbeitet im Auftrag der Gemeinde Bondorf

Anlage: - - -

Blatt:  
 Plan-Nr.:

	Datum	Name
bearbeitet	02/2018	Eg
gezeichnet	02/2018	CC
geprüft	02/2018	Eg

Karlsruhe, den 26.02.2018 gez. i.A. Eggeling

Maßstab:  
 1:250  
 1:100  
 1:50

Größe:  
 970 x 500 cm

**Bahnhof Bondorf (b. Herrenberg)**  
 Verlängerung des Fußgängerstegs bei km 50,6+98,5  
 Variante 5: Treppe Nord mit Schieberampe + Aufzug

Ersatz für: Zustand: Ausgabe vom: 26.02.2018 Ursprung:

© INGENIEURBÜRO WERKE 1971-02\_Bondorf\_Stegeverlängerung02\_VorplanungPhaseBIMB\_VP000.dwg / Variante\_5 970x500mm