

# Bondorf – Ortsplan und Straßenverzeichnis



## Öffentliche Einrichtungen

1 Rathaus	F4	19 Kindergarten	G3
2 Postagentur	G4	20 Zehntscheuer	H4
3 Feuerwehrgarage	E4	21 Häckselplatz	K7
4 Aussegnungshalle	F4	22 Jugendhaus	H7
5 Kindergarten	F4	mit Skateanlage	H7
6 Schulzentrum	F5	23 Kath. Gemeindehaus	E3
7 Gähalle	G5	24 Pflegeheim	E3
8 Neupostolische Kirche	F5	25 Seniorenwohnanlage	G3
9 Ev. Gemeindehaus	G4	26 Schuppengiebel	I7
10 Ev. Pfarramt	F2	27 Bücherei/Bürgerhaus	G3
11 Ev. Kirche	G4		
12 Bauhof	H4		
13 Kindergarten	G2		
14 Bahnhof / Parkhaus	D5		
15 Kath. Kirche	C3		
16 Kindergarten	D3		
17 Bücherei	G4		
18 Wertstoffhof	K5		

## Gewerbegebiete

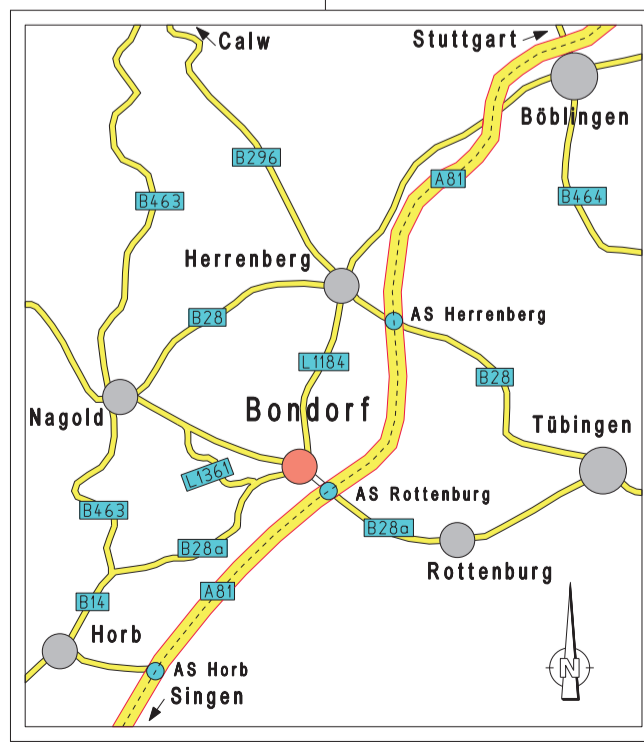
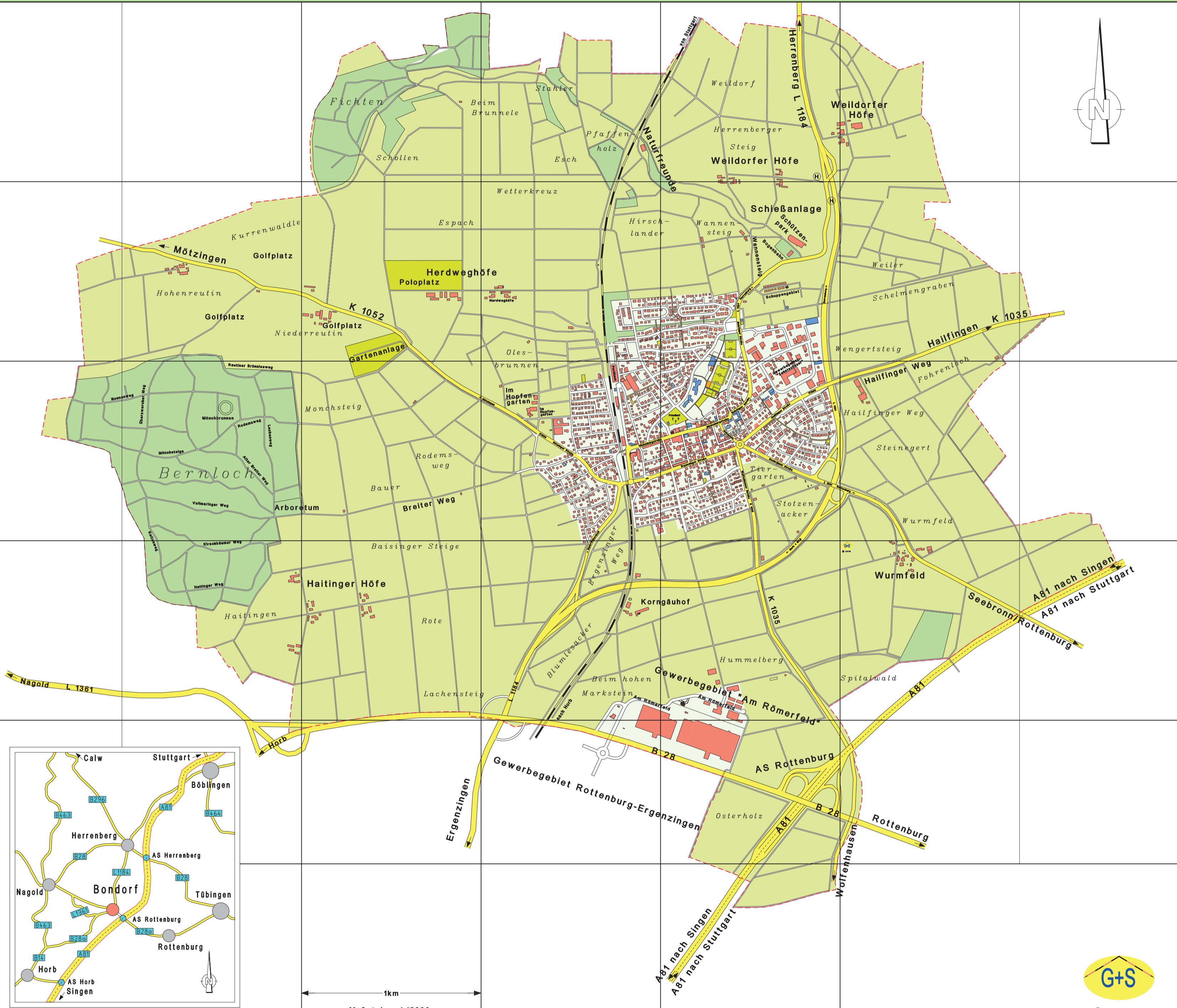
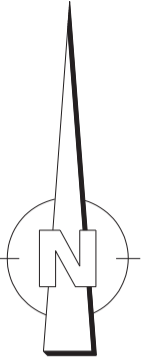
Am Römerfeld	Übersicht
Zehntscheuer	I5

## Straßenverzeichnis

Achalmstraße	I3/K3	Brühlstraße	G5/H5	Haitinger Höfe	Übersicht	Lange Gasse	G3	Öhlsbrunnenweg	C3/4	Starenweg	G2
Ahornweg	F5	Brunnenbergle	G4	Hauffstraße	C4/D4	Leimengrubenweg	E2	Öschelbronner Weg	E5	Staufenstraße	I4
Albstraße	I2+3/K2	Buchenweg	F5	Herdweghöfe	Übersicht	Lembergstraße	I4	Pfarrgasse	G4	Stifterstraße	I4
Alte Herrenberger Straße	E3/G6	Daimlerstraße	H1/I6	Heubergstraße	K3	Lenauweg	C4/D4	Plettenbergstraße	I3	Sudetenstraße	E3
Alte Nagolder Straße	C2/D3	Eichenstraße	E6/G6	Hindenburgstraße	E3/G4	Lerchenstraße	G2	Rechbergstraße	K4	Teckstraße	K4
Am Römerfeld	Übersicht	Ergenzinger Straße	E2/G3	Hirschkopfsstraße	I3	Lichtensteinstraße	I3/K3	Reuter Steig	D4	Teufelstraße	D7/E7
Amselweg	D2/D3	Eutingenstraße	D2	Hochbergstraße	I3	Lilienstraße	E5	Reutiner Weg	D3	Unterer Uffhofenweg	D3
Asternweg	E6	Fichtenstraße	F5	Hochdorfer Straße	C2	Lindenstraße	F5	Roseggerstraße	C4/D4	Wannensteig	Übersicht
Bäckergäßle	G3	Finkenweg	E1/F1	Hochwiesenstraße	G3	Meisenweg	E1/F1	Rosenstraße	E4	Weildorf	Übersicht
Bahnhofstraße	D4/G3	Friedrich-Schiller-Straße	F4	Hölderlinstraße	C4	Mittlerer Hausenweg	F1/F2	Roßbergstraße	K4	Wolffhauser Straße	H1/3
Baisinger Steig	D2	Gänsbrunnenweg	E2/E3	Hohenreutin	Übersicht	Mörkestraße	C4/D4	Schafbergstraße	K4/K5	Wurgertsteig	H4
Baumgartenweg	E2/F2/G2	Gärtengäßle	E4	Hohenzollerstraße	H3/I3+4	Mötzingenstraße	C3/D2	Schelmengrube	H7	Wurmfeld	Übersicht
Benzstraße	H5/I6	Gartenstraße	E2/F3	Holdergrabenweg	I3+4/K3	Nebringer Straße	H4/H7	Schlehenstraße	E7/F7	Zehntscheuerweg	H4
Birkenweg	F5	Gartenstraße	F3	Horber Straße	C1/D2	Neikenstraße	D6/E6	Schmalter Weg	C3	Zeisigweg	F2/G2
Blumenstraße	E3	Goethestraße	C5/D5	Im Steiner Tal	I3+4/K3+4	Neue Gasse	F3	Schwalbenweg	G1	Zollweg	D2/3
Boschstraße	H5/K5	Grabenstraße	G3/G4	Im Steiner Tal	E6/G6	Neuffenstraße	K4	Seebronner Straße	H3/K		
Braunenbergsstraße	I4/K4	Haggasse	F3	Jettinger Straße	C2	Niederreutin	Übersicht	Sonnenblumenring	E4/E5		
Breiter Weg	C3	Hailfinger Straße	H3/K5	Kiefernweg	F6	Oberer Uffhofenweg	E1/E2	Speckgasse	F4/G4		
Brühlgartenweg	F4/G5	Hailfinger Weg	Übersicht	Lammgasse	F3	Oberer Uffhofenweg	D3				
		Hainbuchenstraße	F7/G7								



# Bondorf – Übersichtsplan mit Umgebung



1km  
Maßstab ~ 1:15000

