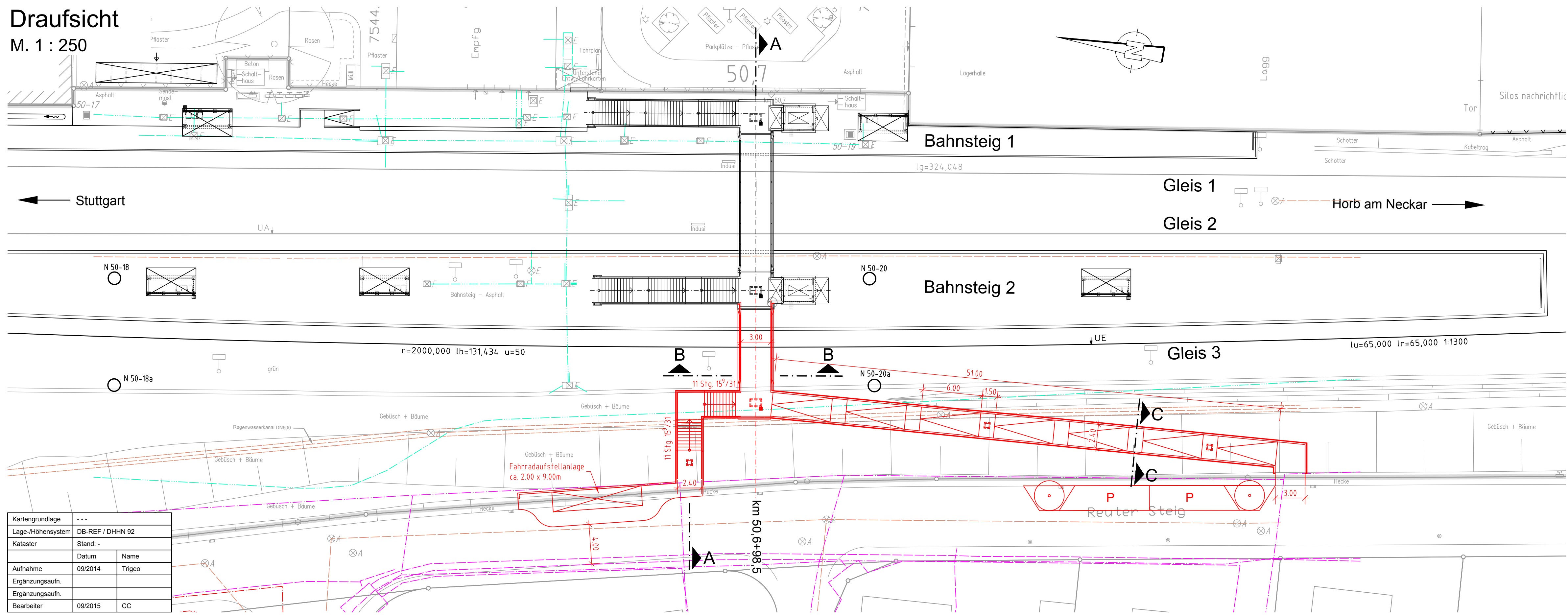


# Draufsicht

M. 1 : 250



Legende	
	Planung Stegverlängerung
	Planung bereits gebaut
	Rückbau
	Bestand

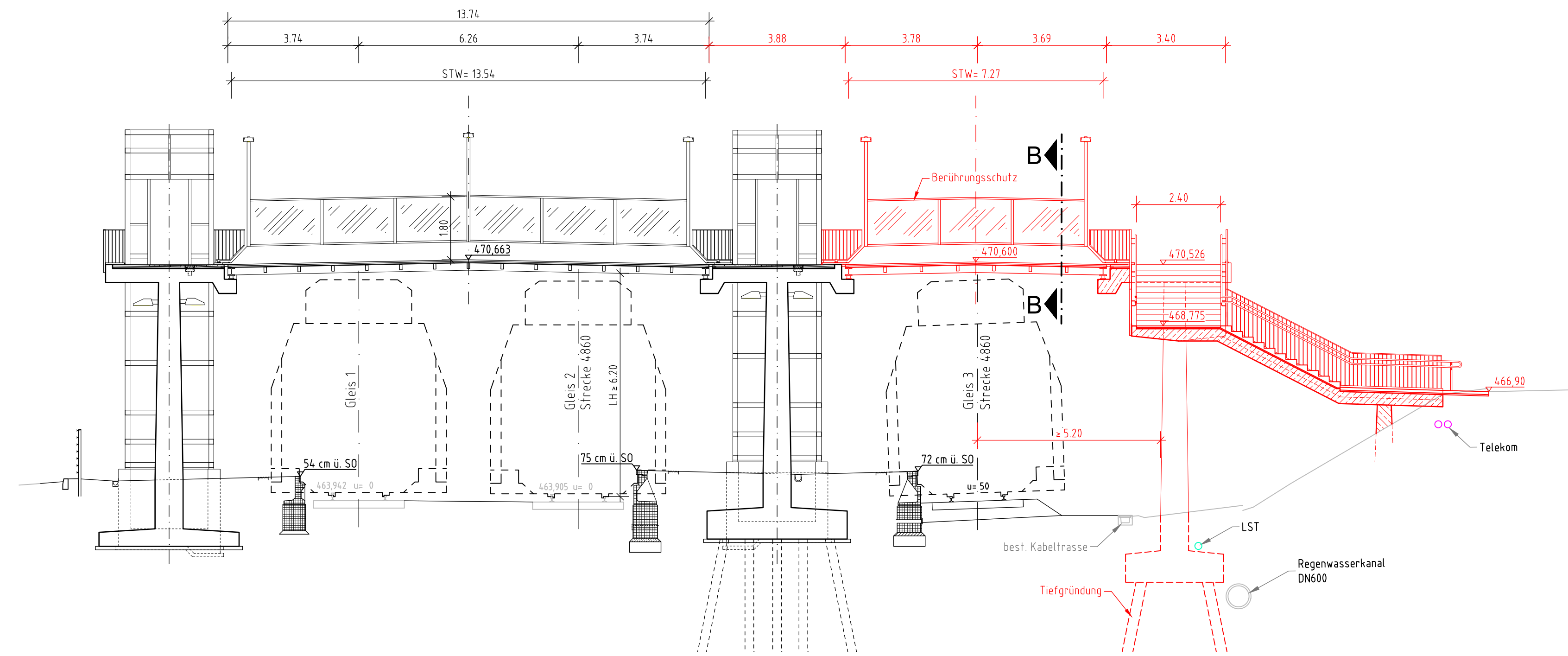
Legende Bestandsleitungen	
	Enbw
	Telekom
	Primacom
	Abwasser
	LST

Für die Vollständigkeit und Richtigkeit der Leitungslagen wird keine Gewähr übernommen. Die tatsächlichen Lagen der Leitungen sind vor Ort mit den jeweils zuständigen Leitungsträgern im Detail abzustimmen. Kabelbündelungen und Kabelschlaufen sind nicht einzeln dargestellt. Eine Maßentnahme ist nicht möglich.

Kartengrundlage	---	
Lage-/Höhensystem	DB-REF / DHHN 92	
Kataster	Stand: -	
Datum	Name	
Aufnahme	09/2014	Trigeo
Ergänzungsaufn.		
Ergänzungsaufn.		
Bearbeiter	09/2015	CC

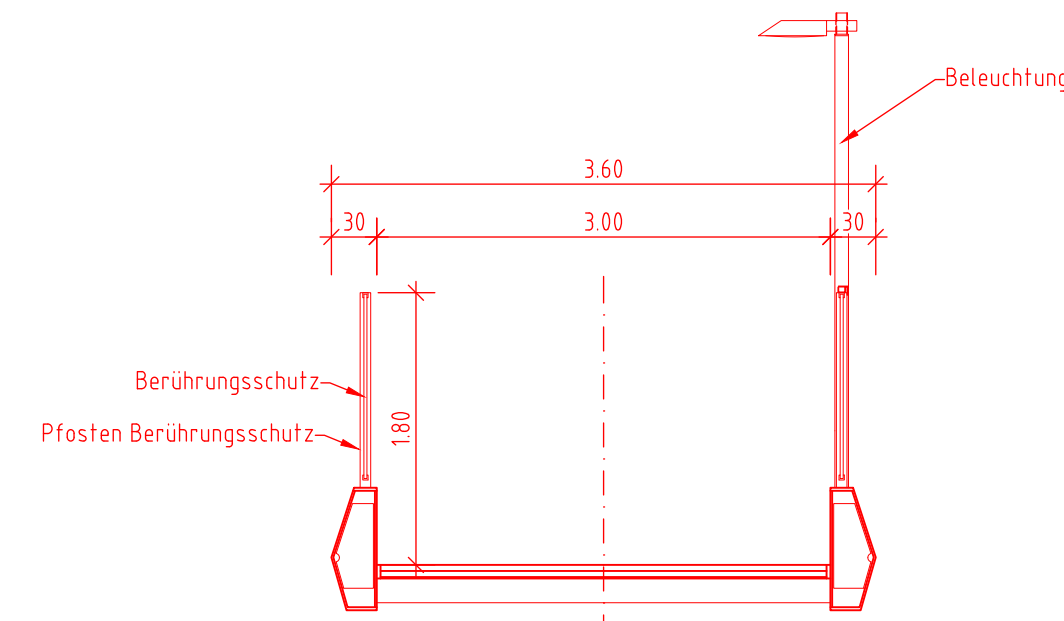
## Längsschnitt A-A

M. 1 : 100



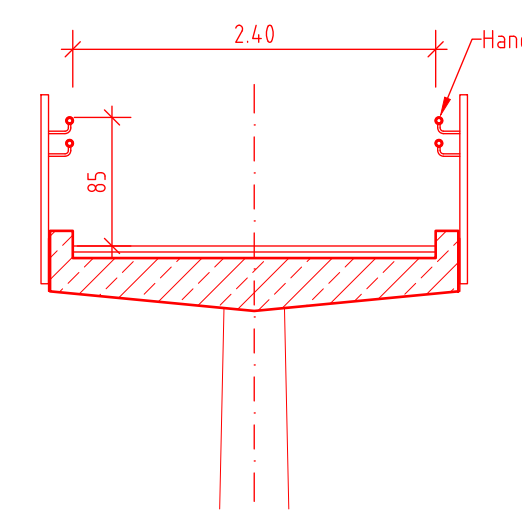
## Querschnitt B-B / Steg

M. 1 : 50



## Querschnitt C-C / Rampe

M. 1 : 50



## Vorentwurf

c				
b				
a				
Index		Datum	bearbeitet	geprüft

Bauherr	Gemeinde Bondorf Hindenburgstraße 33 71149 Bondorf Bondorf, den
---------	--

bearbeitet im Auftrag der Gemeinde Bondorf	Anlage: ---
<b>Mailänder Consult</b> Mailänder Consult GmbH Mathystraße 13 76133 Karlsruhe T 0721 93280-0 F 0721 93280-10 Karlsruhe, den	Blatt: Plan-Nr.:

Maßstab: 1:250 1:100 1:50	Größe: 841 x 500 cm	<table border="1"> <tr> <th>Datum</th> <th>Name</th> </tr> <tr> <td>bearbeitet 10/2016</td> <td>Eg</td> </tr> <tr> <td>gezeichnet 10/2016</td> <td>CC</td> </tr> <tr> <td>geprüft 10/2016</td> <td>Eg</td> </tr> </table>	Datum	Name	bearbeitet 10/2016	Eg	gezeichnet 10/2016	CC	geprüft 10/2016	Eg
Datum	Name									
bearbeitet 10/2016	Eg									
gezeichnet 10/2016	CC									
geprüft 10/2016	Eg									

<b>Bahnhof Bondorf (b. Herrenberg)</b>	
Verlängerung des Fußgängersteigs bei km 50,6+98,5	
Variante 1a: Treppe Nord + einläufige Rampe Süd	
Ersatz für:	Zustand:
Ausgabe vom: 25.10.2016	Ursprung:

M:\MicroStation\INGENIEURBAUWERKE\871-02\_Bf\_Bondorf\_Stegverlängerung\02\_Vorplanung\Planentwurf\_PVPK01.dwg - Variante\_1a